

ANALIZE STATISTICE – CJCCI Suceava

14.12.2020



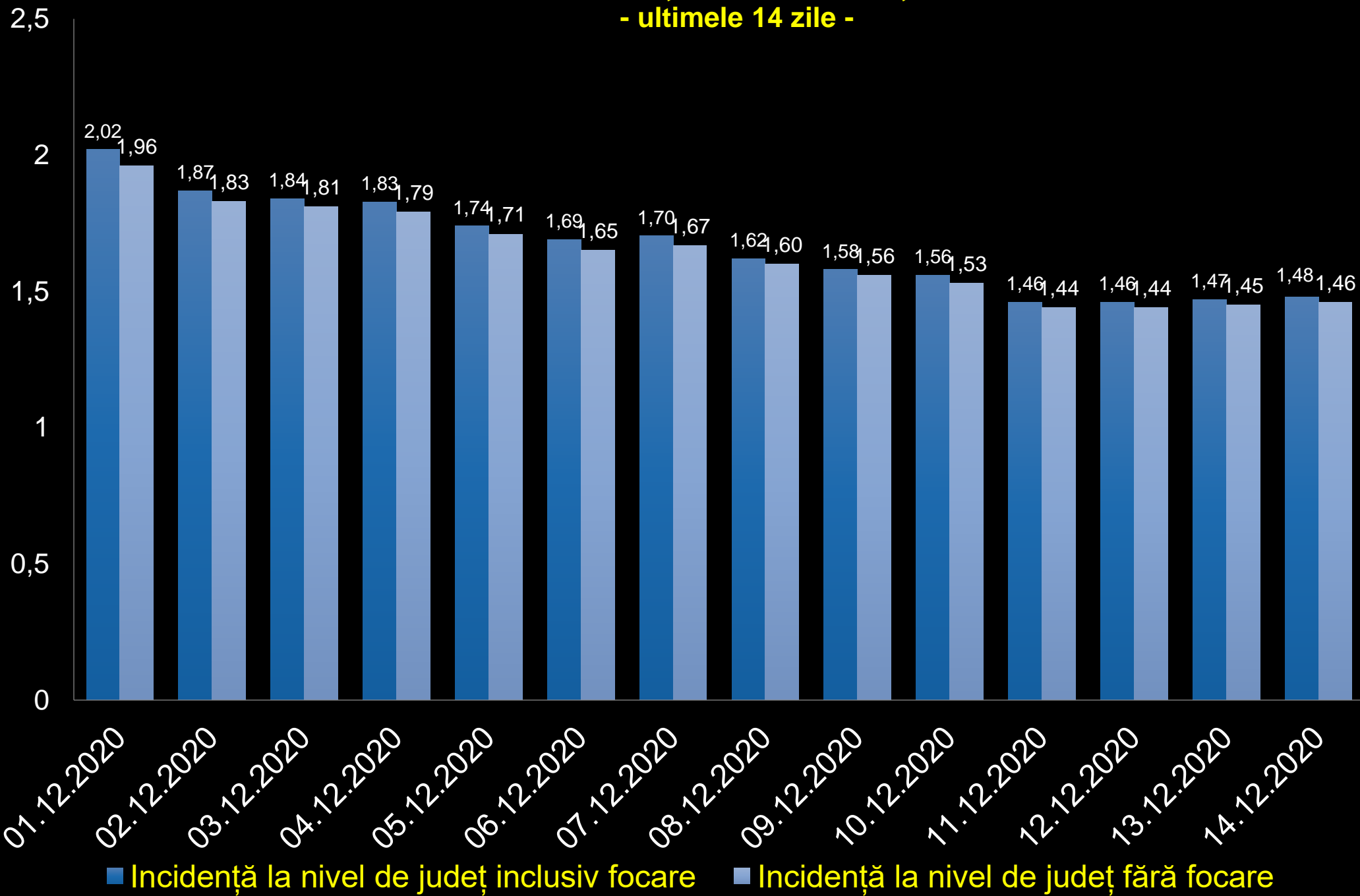
SITUAȚIA LA NIVEL JUDEȚEAN

COVID-19

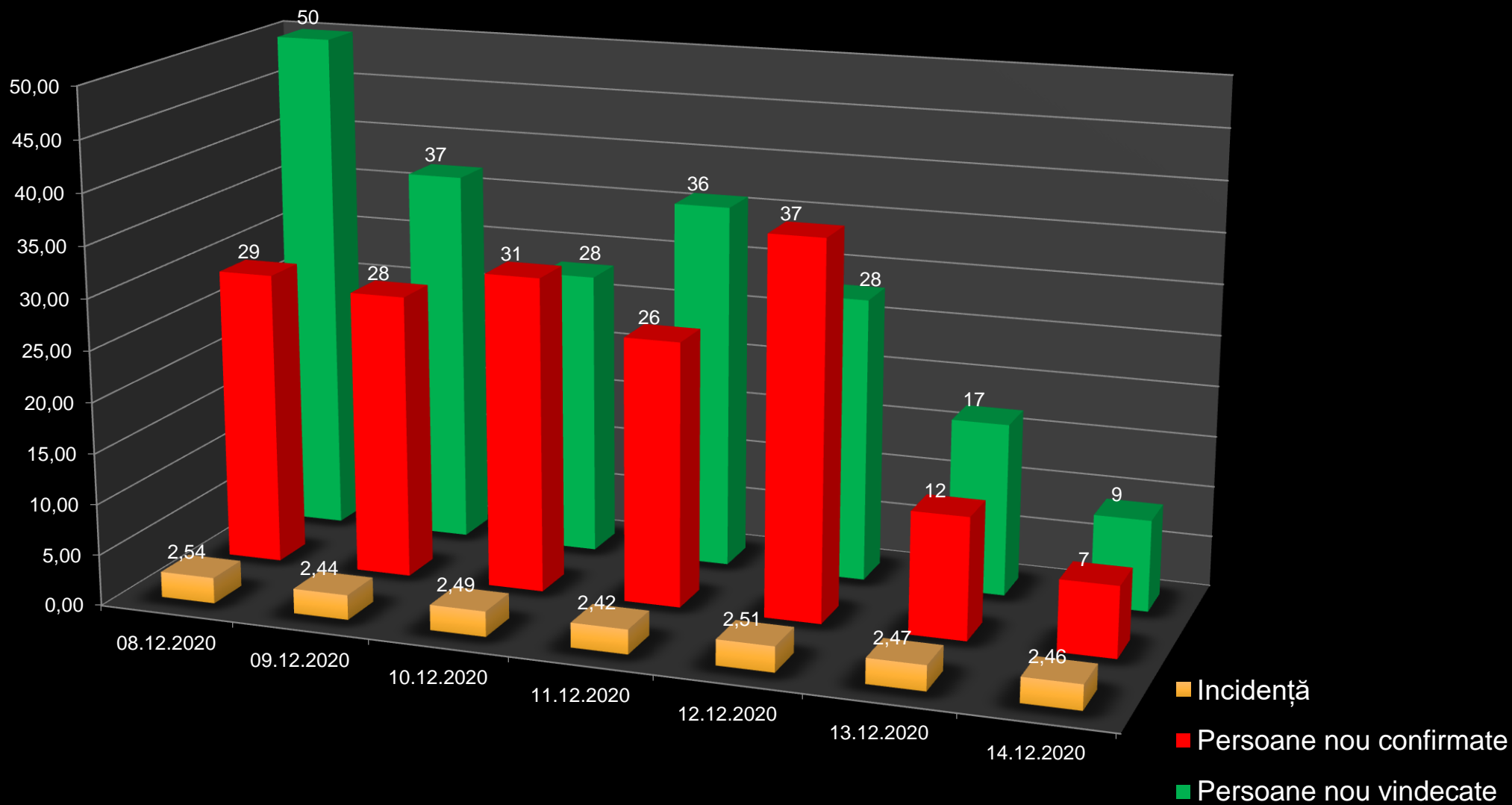
Situație centralizatoare la nivelul CJCCI Suceava, conform datelor furnizate de DSP Suceava

❖ Persoane testate	95301
❖ Persoane cu rezultat pozitiv	14029
❖ Persoane internate în spital	6177
❖ Persoane externate din spital	7053
❖ Persoane vindecate	12347
❖ Persoane decedate	718

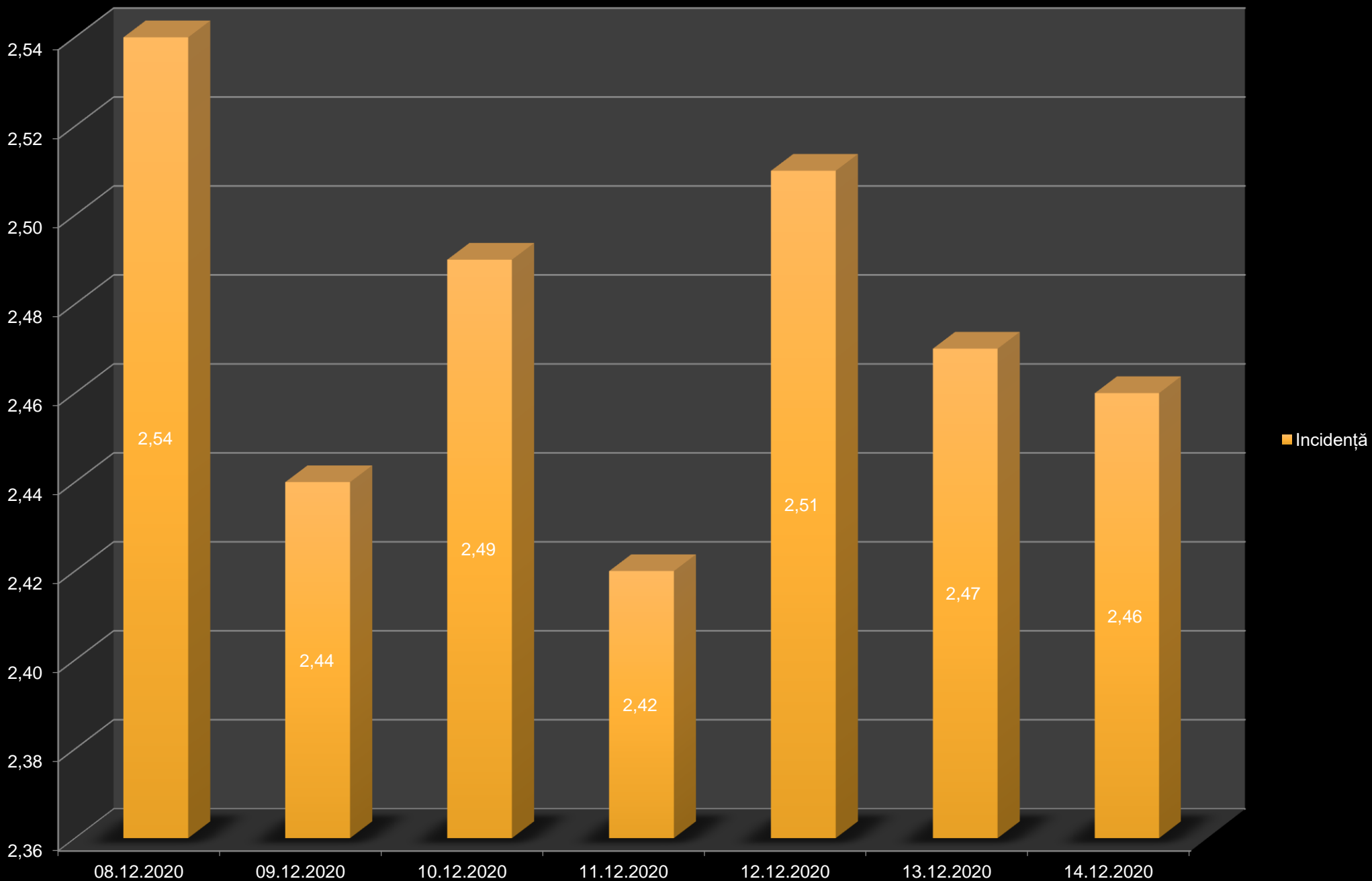
Incidența la nivel de județ - ultimele 14 zile -



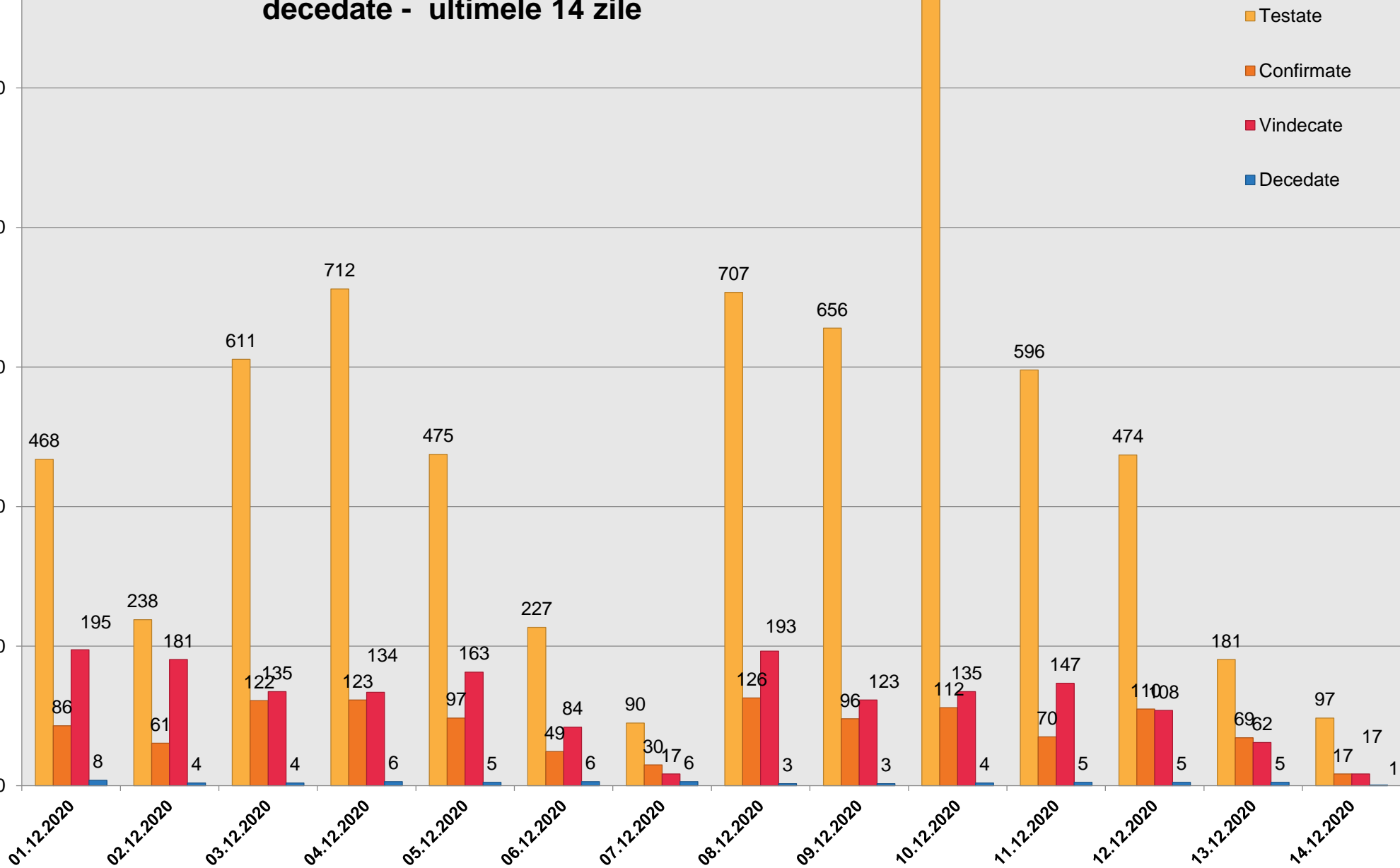
Situație la nivelul Municipiului Suceava
- ultimele 7 zile -



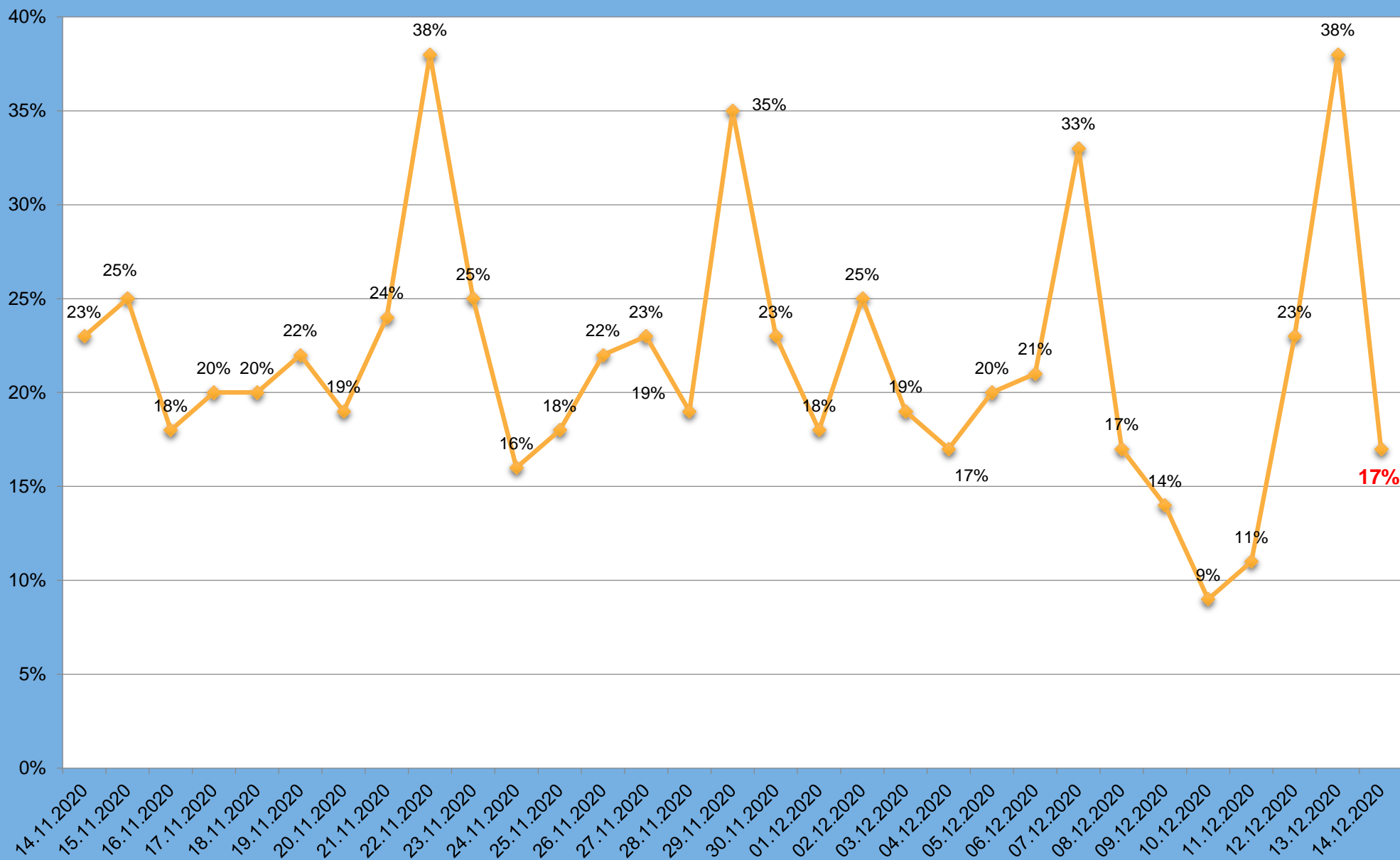
Indicele de incidență la nivelul Municipiului Suceava - ultimele 7 zile



Evoluția situației cazurilor testate, confirmate, vindecate, decedate - ultimele 14 zile

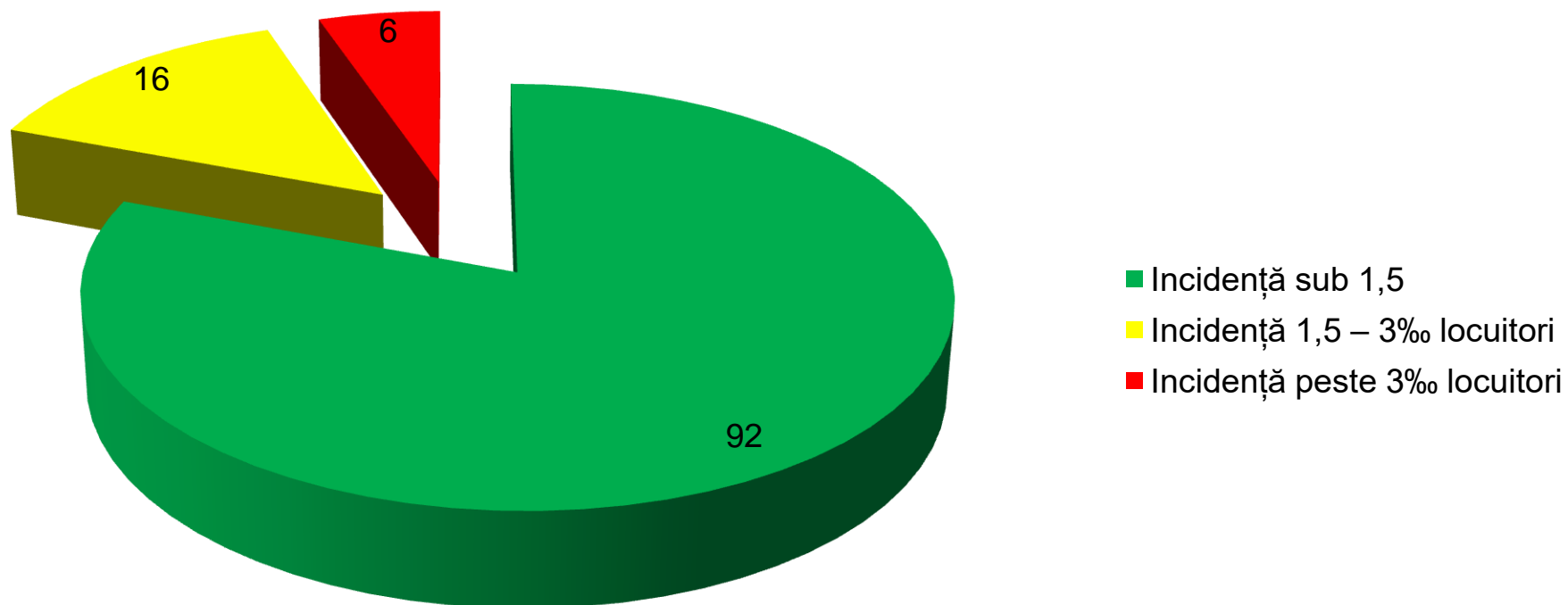


Evoluția zilnică procentuală a cazurilor confirmate COVID-19 raportate la numărul de teste efectuate - indice pozitivare



The map displays the administrative divisions of Suceava County, Romania. The communes are labeled with their names in Romanian. The color-coding indicates the presence of a significant Roma population (yellow) and/or a significant Roma settlement (red). The map also shows the county's borders with neighboring counties: Maramureș to the north, Bistrița-Năsăud to the west, Harghita to the south, and Iași to the east. The city of Suceava is marked with a star.

**Situație numerică pe categorii și valoare incidență
inclusiv focare**



Incidență la nivelul UAT – inclusiv focare

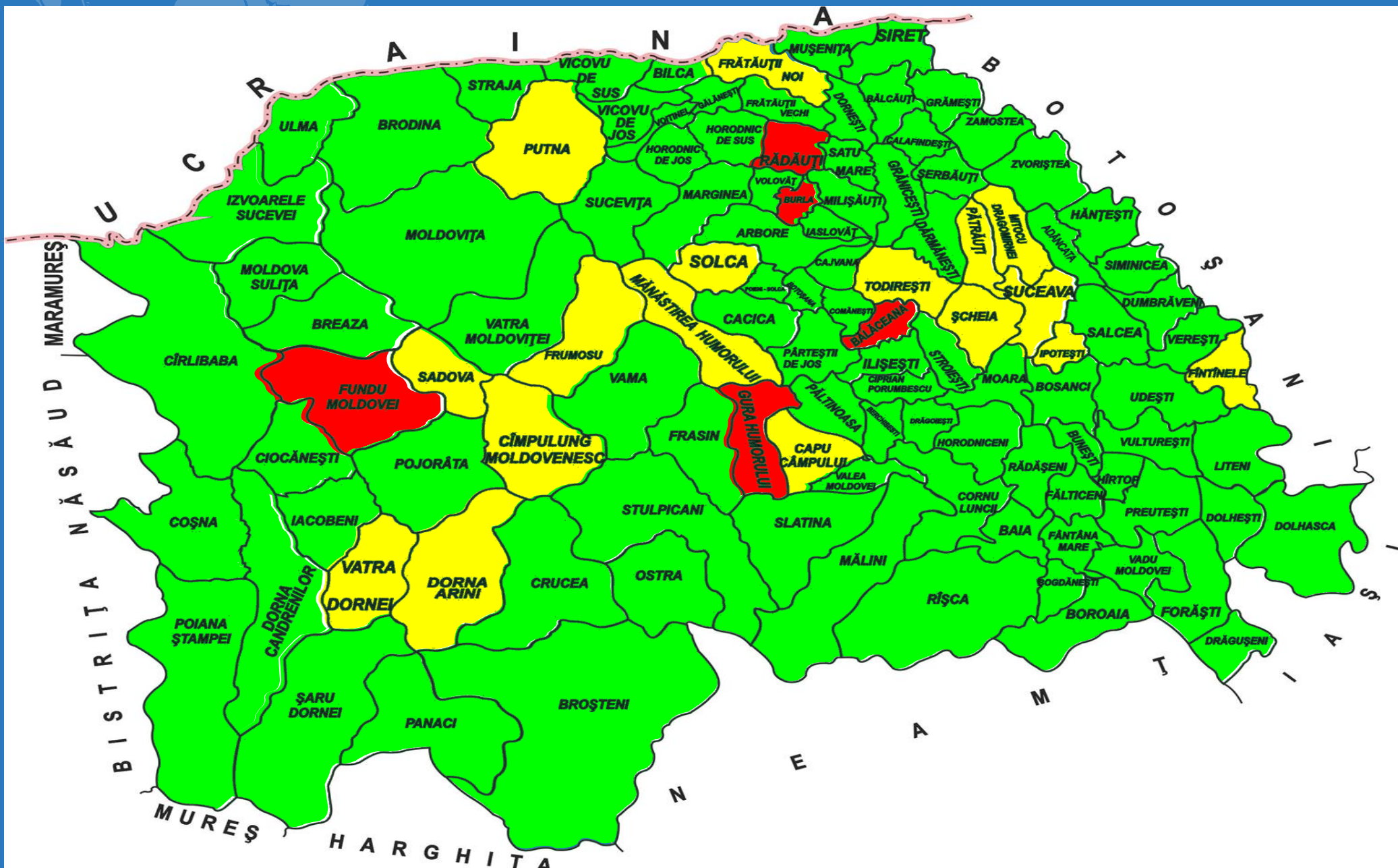
Localități cu incidență între 1,5-3 (cu focare)

Capu Câmpului	1,60
Câmpulung Moldovenesc	1,81
Dorna Arini	2,37
Fantanele	1,70
Fratautii Noi	1,95
Frumosu	2,04
Ipotesti	2,78
Manastirea Humorului	1,55
Mitocu Dragomirnei	1,95
Patrauti	1,58
Putna	2,54
Sadova	1,92
Solca	1,87
Suceava	2,46
Șcheia	2,81
Todirești	1,80

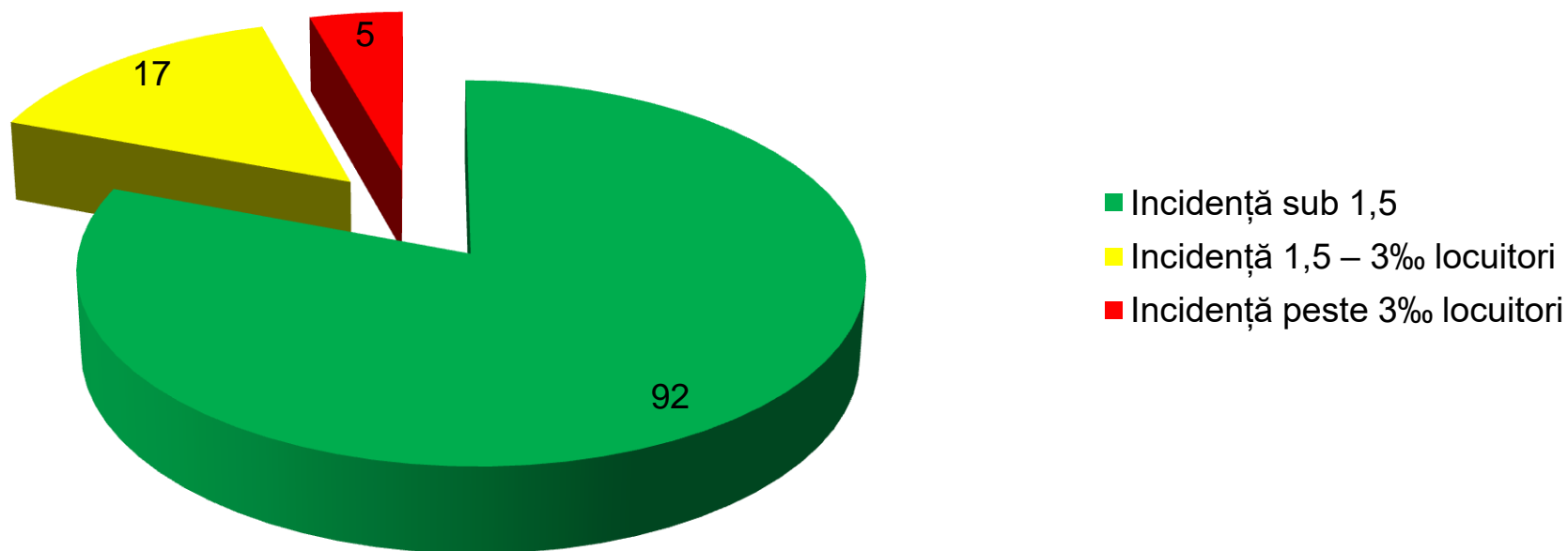
Localități cu incidență peste 3 (cu focare)

Bălăceana	3,38
Burla	3,54
Fundu Moldovei	3,02
Gura Humorului	3,37
Radauti	4,09
Vatra Dornei	3,02

Incidență la nivelul UAT – fără focare



Situație numerică pe categorii și valoare incidență fără focare



Incidență la nivelul UAT – fără focare

Localități cu incidența între 1,5-3 (fără focare)

Capu Câmpului	1,60
Câmpulung Moldovenesc	1,81
Dorna Arini	2,37
Fantanele	1,70
Fratautii Noi	1,95
Frumosu	2,04
Ipotesti	2,78
Manastirea Humorului	1,55
Mitocu Dragomirnei	1,95
Patrauti	1,58
Putna	2,54
Sadova	1,92
Solca	1,87
Suceava	2,46
Șcheia	2,81
Todirești	1,80
Vatra Dornei	2,36

Localități cu incidența peste 3 (fără focare)

Bălăceana	3,38
Burla	3,54
Fundu Moldovei	3,02
Gura Humorului	3,37
Radauti	4,09

Focare declarate la nivelul județului Suceava

COVID-19

<i>Nr. crt.</i>	<i>Denumire oficiala unitate</i>	<i>Nr. total cazuri</i>	<i>Data instituirii măsurii</i>
1	<ul style="list-style-type: none">Unitatea de Asistență Medico - Sanitară Vicovu de Sus	3	29.11.2020
2	<ul style="list-style-type: none">Centrul Social de Primire, Asistare si Ingrijire a Persoanelor Varstnice - Vatra Dornei	11	10.12.2020

Evidență paturi ATI – sector COVID-19						
Spital Suceava Sector COVID-19, date conf. ora 12.00			Spital Rădăuți Sector COVID-19, date conf. ora 12.00			
❖ Total Paturi ATI	20		❖ Total Paturi ATI	2		
❖ Pacienți internați	18		❖ Pacienți internați	2		
❖ Pacienți ventilați	11 (6 IOT, 5 NIV)		❖ Pacienți ventilați	1		
❖ Locuri libere	2		❖ Locuri libere	0		
❖ Ventilatoare disponibile	9		❖ Ventilatoare disponibile	1		
	Linia 1	Linia 2	Linia 2	Linia 2	Linia 2	Linia 2
	Suceava	Rădăuți	Câmpulung Moldovenesc	Vatra Dornei	Gura Humorului	Siret
FORME UȘOARE	13	10	0	0	14	0
FORME MEDII	83	48	29	17	10	1
FORME GRAVE	54	23	2	4	0	0
FORME CRITICE	18	2	0	0	0	0
Persoane COVID-19 internate	168	83	31	21	24	1
Locuri disponibile	58	6	4	6	18	24
Persoane în zona tampon	63	4	6	3	7	0

Situație paturi ATI, grad ocupare

